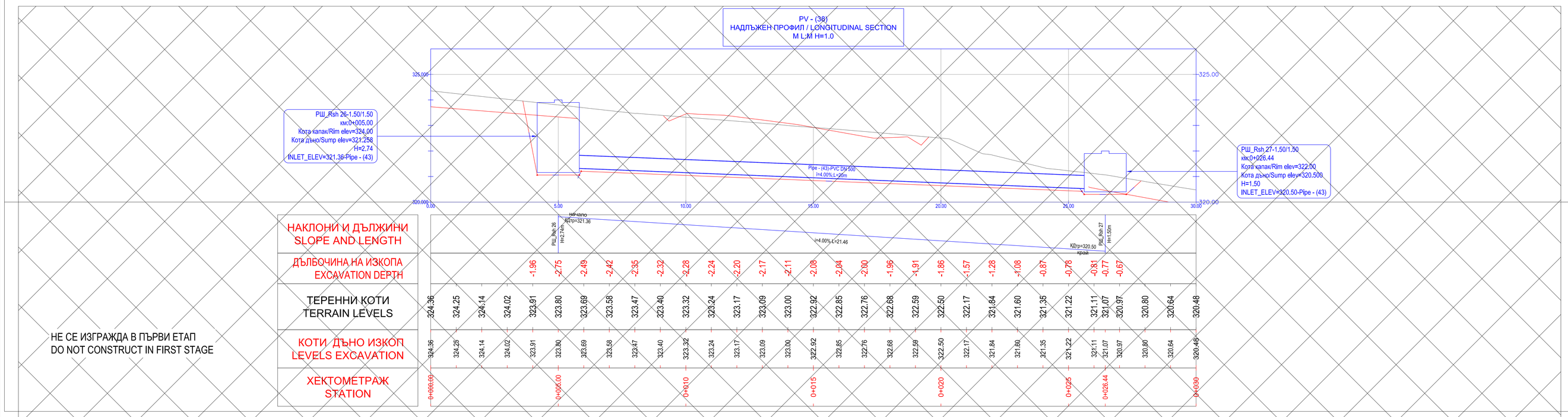

СИТУАЦИЯ / LAYOUT



ВОДООТВОДЕН КОЛЕКТОР 9 / DRAINAGE COLLECTOR 9

ТРЪБИ / PIPES

ИМЕ Name	НАПРЕЧНО СЕЧЕНИЕ Shape	РАЗМЕР (mm) Size (mm)	МАТЕРИАЛ Material	ШАХТА НАЧАЛО US Node	ШАХТА КРАЙ DS Node	Кота начало US Invert (m)	Кота край DS Invert (m)	2D Дължина (m) от ос до ос / от стена до стена / 2D Length (m) center-to-center / edge-to-edge	Наклон i(%) % Slope
Pipe - (43) (DRAINAGE COLLECTOR 9)	Circular	D:500.00	PVC	PШ_Rsh 26 (DRAINAGE COLLECTOR 9)	PШ_Rsh 27 (DRAINAGE COLLECTOR 9)	321.36	320.5	21.44 19.94	4

ВОДООТВОДЕН КОЛЕКТОР 9 / DRAINAGE COLLECTOR 9

ШАХТИ/SHAFTS(MANHOLES)

ШАХТА Structure	ТИП Type	РАЗМЕР Size (m)	МАТЕРИАЛ Material	Northing (m) Northing (m)	Easting (m) Easting (m)	Кота капак Rim Elev (m)	Кота дъно Sump Elev (m)	Утаител Sump Depth (m)	ТРЪБИ Pipes
PШ_Rsh 26 (DRAINAGE COLLECTOR 9)	Rectangular	L:1.50 W:1.50	Reinforced Concrete	4522994.81	9434703.81	324	321.26	0.1	Pipe - (43) (DRAINAGE COLLECTOR 9)
PШ_Rsh 27 (DRAINAGE COLLECTOR 9)	Rectangular	L:1.50 W:1.50	Reinforced Concrete	4522990.67	9434724.85	322	320.5	0	Pipe - (43) (DRAINAGE COLLECTOR 9)

ОТВОДНЯВАНЕ / DRAIN SYSTEM
ВОДООТВОДЕН КОЛЕКТОР (ВК)
DRAIN COLLECTOR (DC)
ТИПОВ НАПРЕЧЕН РАЗРЕЗ / TYPICAL CROSS SECTION
M / Sc 1:25

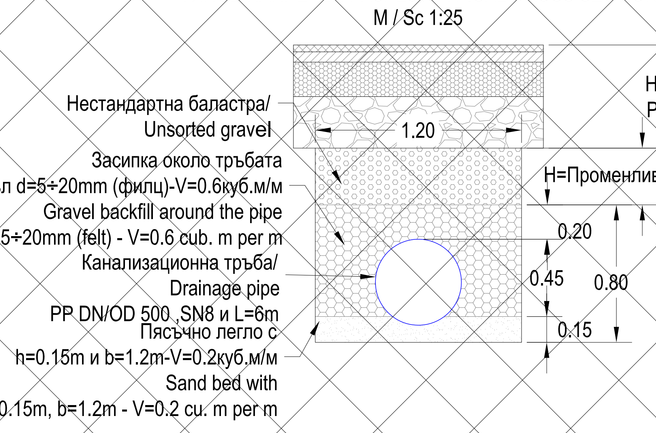

KRUMOVGRAD MUNICIPAL.	ОБЩИНА КРУМОВГРАД
THE ASSIGNOR	ВЪЗЛОЖИТЕЛ
BULGARIAN DESIGNER	БЪЛГАРСКИ ПРОЕКТАНТ
инж. В. Трендафилов V. Trendafilov MEngSc	
THE DESIGN SUPERVISOR	КОНСУЛТАНТ ЗА ОЦЕНЯВАНЕ НА ПРОЕКТА
LIRA CONSULT CONSTRUCTION CONTROL	
CONTRACTOR	ИЗПЪЛНИТЕЛ
ПРОЕКТИРАНЕ И АНАЛИЗИ ЕООД СОФИЯ	

СЪГЛАСУВАЛИ / DESIGN COORDINATION

ЧАСТ: PART:	ИМЕ NAME	Подпис Signature	ЧАСТ: PART:	ИМЕ NAME	Подпис Signature
Геодезия	инж.М.Димиев				
SURVEY	M. Dimiev MEngSc				
Геология	инж.С Симеонов				
Geology	S.Simeonov MEngSc				
Конструктивна	инж.Пл. Андреев				
Civil	Pl. Andreev MEngSc				
ПБЗ	инж.К Янев				
Safety	K. Yanev MEngSc				
ПБ	инж.К Янев				
Fire	K. Yanev MEngSc				
Пътна	инж.В. Трендафилов				
Road	V. Trendafilov MEngSc				

СТРОЕЖ ИМЕ : / PROJECT NAME:

РАБОТЕН ПРОЕКТ ЗА РЕКОНСТРУКЦИЯ НА СЪЩЕСТВУВАЩ ОБЩИНСКИ ПЪТ KRZ2212 /III-509, ТОКАЧКА - КРУМОВГРАД/ - СКАЛАК - КЪКЛИЦА - ЛИМЕЦ - МАЛЪК ДЕВЕСИЛ - KRZ1220 ОТ КМ 0+000 ДО КМ 2+105, ЗЕМЛИЩАТА НА С. ЗВЪНАРКА И С. СКАЛАК, ОБЩ. КРУМОВГРАД, ОБЛАСТ КЪРДЖАЛИ

ОБЕКТ ИМЕ : / SUB AREA NAME

ЧЕРТЕЖ : / DRAWING :	
ОТВОДНЯВАНЕ	ФАЗА/PHASE: PП/DD
DRAIN SYSTEM	ДАТА/DATE: 06.2014
ВОДООТВОДЕН КОЛЕКТОР №9	ЧАСТ/PART: Пътна/Road
DRAINAGE COLLECTOR #9	Nпо ред/Sequent#: 4-8
ДЕТАЙЛИ DETAILS	

0	VTR	12/02/2016	Issued for Construction Издадено за строителство	AS	PA		
No. №	BY ОТ	DATE ДАТА	REVISION - DESCRIPTION РЕВИЗИЯ - ОПИСАНИЕ	CHECKED ПРОВЕРИЛ	APPROV. ОДОБРИЛ		

	NAME ИМЕ	DATE ДАТА
PROJECT APPR. ОДОБРИЛ СТРОЕЖА	PA	09.06.2014
DESIGN APPR. ОДОБРИЛ ПРОЕКТА	PA	09.06.2014
DESIGNED BY ПРОЕКТИРАН ОТ	VTr	09.06.2014
CHECKED BY ПРОВЕРЕН ОТ	AS	09.06.2014
DRAWN BY ИЗЧЕРТАН ОТ	VTr	09.06.2014

SCALE / МАЩАБ: 1:100;1:25

PROJECT No. / SHEET SIZE: KGP100 / A 1

CONTRACTOR : ИЗПЪЛНИТЕЛ: ПРОЕКТИРАНЕ И АНАЛИЗИ ЕООД СОФИЯ

CLIENT: ВЪЗЛОЖИТЕЛ:

DRAWING No: / ЧЕРТЕЖ №:

REFERENCE DRAWINGS - NAME: / ЧЕРТЕЖ ЗА СПРАВКА - ИМЕ:

CLIENT / КЛИЕНТ

DRAWING TITLE: / НАИМЕНОВАНИЕ ЧЕРТЕЖ:

RECONSTRUCTION OF EXISTING MUNICIPAL ROAD
KRZ2212 (ZVANARKA-SKALAK) FROM KM 0+000 TO KM 2+105
DRAIN SYSTEM - DRAINAGE COLLECTOR #9 - DETAILS

DRAWING No: / ЧЕРТЕЖ №: KGP100-1910-1220-DTL-6343 0

REV No.